

ส่วนที่ ๑

สภาพทั่วไปและข้อมูลพื้นฐาน

๑. ด้านกายภาพ

๑.๑ ที่ตั้งของหมู่บ้านหรือชุมชนหรือตำบล

ที่ตั้งของหมู่บ้านในเขตเทศบาลตำบลป่าป้อ

ตำบลป่าป้อ ประกอบด้วย

หมู่ที่ ๑ บ้านป่าตึงน้อย

หมู่ที่ ๒ บ้านป่าไม้แดง

หมู่ที่ ๓ บ้านป่าป้อ

หมู่ที่ ๔ บ้านป่าป้อ

หมู่ที่ ๕ บ้านป่าป้อใต้ร่อง

หมู่ที่ ๖ บ้านดวงดี

หมู่ที่ ๗ บ้านป่ายางงาม

หมู่ที่ ๘ บ้านทุ่งยาว

สำนักงานเทศบาลตำบลป่าป้อ

ตั้งอยู่ที่ ๑๕๕ หมู่ที่ ๖ ตำบลป่าป้อ อำเภอดอยสะเก็ด จังหวัดเชียงใหม่

โทรศัพท์ ๐๕๓-๒๙๑๑๐๖ โทรสาร ๐๕๓-๔๘๔๘๔๓

เขตพื้นที่ของเทศบาลตำบลป่าป้อ ตั้งอยู่ทางด้านทิศใต้ของอำเภอดอยสะเก็ด โดยห่างจากที่ว่าการอำเภอดอยสะเก็ดประมาณ ๔ กิโลเมตร โดยใช้เส้นทางสายดอยสะเก็ด - บ่อสร้าง

ตำบลป่าป้อแต่เดิมเป็นตำบลเดียวกับตำบลสง่าบ้าน โดยมีขุนป้อ ประชาไพโร เป็นกำนัน ต่อมาได้แยกออกมาเป็นตำบลป่าป้อ มีฐานะเป็นสภาตำบล ต่อมาได้รับการยกฐานะเป็นองค์การบริหารส่วนตำบลตามประกาศกระทรวงมหาดไทย เมื่อวันที่ ๒๓ กุมภาพันธ์ ๒๕๓๘ และได้รับการยกฐานะเป็นเทศบาลตำบลเมื่อ วันที่ ๒๗ ตุลาคม ๒๕๕๒

ตำบลป่าป้อ มีอาณาเขตพื้นที่อยู่ติดกันท้องถิ่นใกล้เคียง และจังหวัดใกล้เคียง ดังนี้

ทิศเหนือ ติดกับ ตำบลเชิงดอย อำเภอดอยสะเก็ด

โดยมีน้ำแม่ดอกแดงและแนวสันเขาเป็นแนวแบ่งเขต

ทิศตะวันออก ติดกับ ตำบลแม่โป่ง อำเภอดอยสะเก็ด

โดยใช้คันทนาและสันเขาเป็นแนวแบ่งเขต

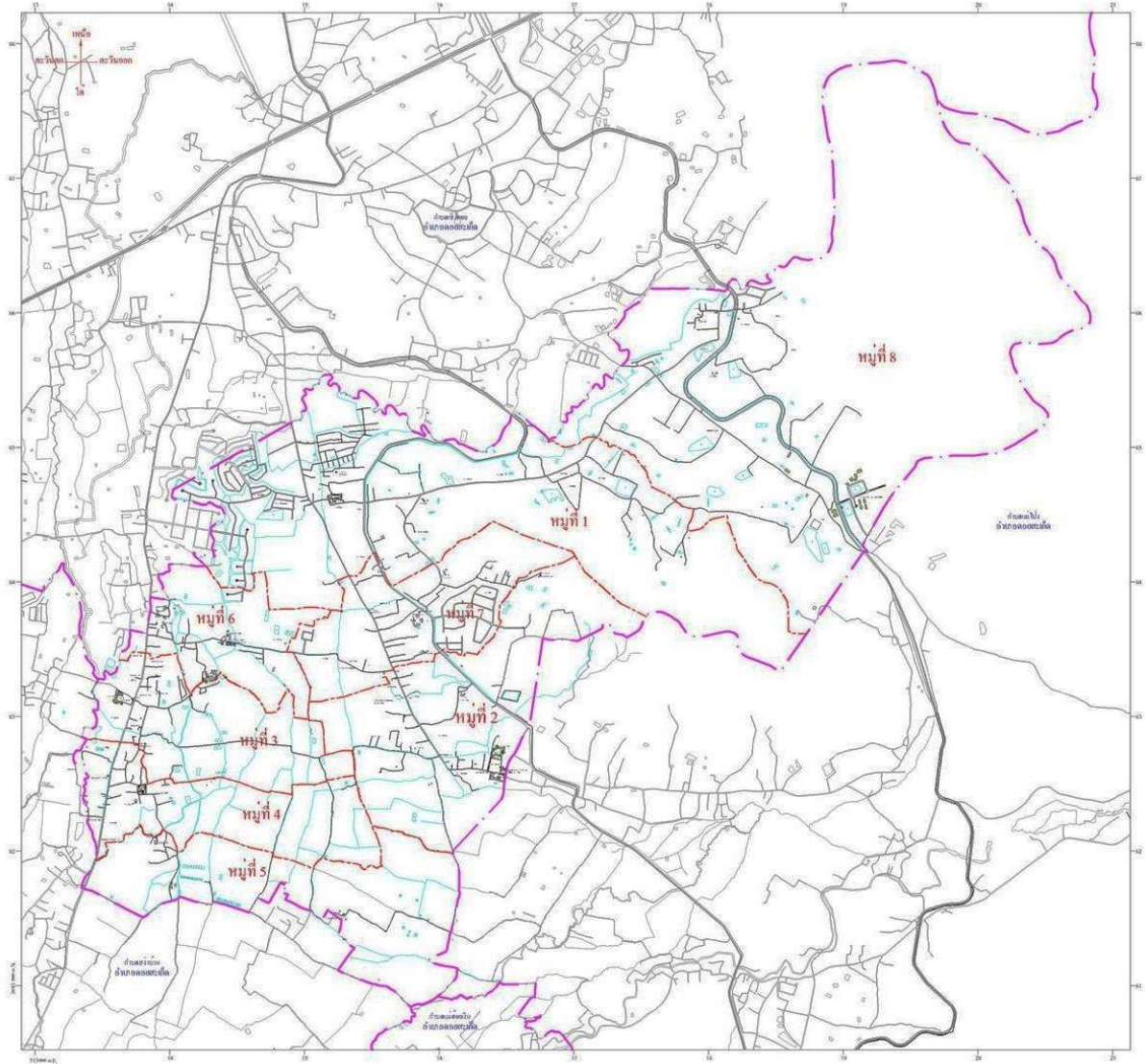
ทิศใต้ ติดกับ ตำบลสง่าบ้าน ตำบลแม่ฮ้อยเงิน และตำบลแม่โป่ง

โดยใช้คันทนาเหมืองก้อจิว และ น้ำแม่จ้องเป็นแนวแบ่งเขต


ทิศตะวันตก ติดกับ ตำบลเชิงดอย และ ตำบลสง่าบ้าน

โดยใช้คันทนาและลำเหมืองเป็นแนวแบ่งเขต

แผนที่เทศบาลตำบลป่าป้อง



เครื่องหมาย

-  เขตตำบล
-  เขตหมู่บ้าน
-  ถนนคอนกรีต ถนนลาดยาง พื้นถนนแข็ง
-  ถนนลูกรัง พื้นถนนอ่อน
-  สะพาน
-  แม่น้ำ คลอง ห้วย
-  อ่างเก็บน้ำ หนอง บึง
-  คลองส่งน้ำ คลองระบายน้ำ

คำขวัญเทศบาลตำบลป่าป้อ

สิ่งแวดล้อมพร้อมทุกอย่าง	ห้วยต้นยางป่าชุมชน
ราชมงคลมหาวิทยาลัย	ชาติพันธุ์ใหญ่ชาวไทยจีน
ถิ่นเจริญทางวัฒนธรรม	ร่วมหนุนนำความสุขศรี
สามัคคีและปรองดอง	นามป่าป้อเทศบาล

ประพันธ์โดย อาจารย์วีระชาติ พاجرทิศ

๑.๒ ลักษณะภูมิประเทศ (Landform)

ภูมิประเทศของตำบลป่าป้อ โดยทั่วไปมีสภาพพื้นที่ราบและมีพื้นที่บางส่วนของหมู่ที่ ๑ หมู่ ๒ และหมู่ที่ ๘ เป็นภูเขา ซึ่งอยู่ชั้นความสูงจากระดับน้ำทะเลประมาณ ๔๐๐ เมตร มีลักษณะลาดเอียงไปทางทิศตะวันตก มีคลองชลประทานแม่กวง แม่น้ำดอกแดงและเหมืองหลวง (หญ้าปล้อง) ไหลผ่าน มีเนื้อที่ทั้งหมดประมาณ ๒๓.๓๓ ตารางกิโลเมตร

๑.๓ ลักษณะภูมิอากาศ (Climate)

สภาพอากาศโดยทั่วไปขึ้นอยู่กับอิทธิพลของมรสุมตะวันออกเฉียงใต้ ซึ่งพัดระหว่างกลางเดือนพฤษภาคมถึงกลางเดือนตุลาคม และพายุดีเปรสชันที่เกิดบริเวณทะเลจีนตอนใต้ ประมาณเดือนสิงหาคมถึงเดือนตุลาคม ทำให้ภูมิอากาศมีลักษณะเป็นแบบอากาศชื้นและแล้ง แบ่งฤดูออกได้เป็น ๓ ฤดูกาลด้วยกันคือ

ฤดูฝน เริ่มตั้งแต่เดือน มิถุนายน - ตุลาคม ได้รับอิทธิพลจากลมมรสุมตะวันตกเฉียงใต้ และพายุไต้ฝุ่น (ดีเปรสชัน) จากทะเลจีนตอนใต้

ฤดูหนาว เริ่มตั้งแต่เดือน พฤศจิกายน - กุมภาพันธ์ ได้รับอิทธิพลจากลมมรสุมตะวันออกเฉียงเหนือจากทะเลจีน พัดพาความหนาวเย็น และความแห้งแล้ง

ฤดูร้อน เริ่มตั้งแต่เดือนมีนาคม - พฤษภาคม ได้รับอิทธิพลจากลมมรสุมตะวันออกเฉียงใต้พัดเข้าหาบริเวณความกดอากาศสูงในทะเลจีนใต้ เป็นลมร้อน

เทศบาลตำบลป่าป้อตั้งอยู่ในเขตภูมิอากาศแบบสะวันนา คืออากาศร้อน อุณหภูมิสูงตลอดปี ในฤดูฝนมีฝนตกปานกลาง อุณหภูมิเฉลี่ย ๒๔.๘๕ องศาเซลเซียส ฤดูร้อนอากาศร้อนอุณหภูมิประมาณ ๓๕-๔๐ องศาเซลเซียส

ที่มา : ศูนย์อุตุนิยมวิทยาภาคเหนือ <http://www.cmmet.tmd.go.th>

จำนวนพนักงานส่วนตำบลตามแผนอัตรากำลัง ๓ ปี (พ.ศ. ๒๕๖๑ - ๒๕๖๓) ได้กำหนดอัตรากำลังไว้พร้อมนี้ อัตรากำลังแยกเป็น ดังนี้ (ข้อมูล ณ วันที่ ๒๙ พฤษภาคม ๖๒)

๒. ด้านการเมือง/การปกครอง

๒.๑ เขตการปกครอง

เทศบาลตำบลป่าป้อ ตั้งอยู่ในเขตอำเภอดอยสะเก็ด จังหวัดเชียงใหม่ ห่างจากที่ว่าการอำเภอดอยสะเก็ดไปทางทิศใต้ประมาณ ๔ กิโลเมตร มีพื้นที่ประมาณ ๒๓.๓๓ ตารางกิโลเมตร โดยมีอาณาเขตติดต่อกับพื้นที่ใกล้เคียงตามประกาศกระทรวงมหาดไทย เรื่อง จัดตั้งองค์การบริหารส่วนตำบล ป่าป้อ อำเภอดอยสะเก็ด จังหวัดเชียงใหม่เป็นเทศบาลตำบลป่าป้อดังนี้
(เล่ม ๑๒๘ ตอนพิเศษ ๑๗ ง ราชกิจจานุเบกษา ๑๑ กุมภาพันธ์ ๒๕๕๔)

หลักเขตที่ ๑ ตั้งอยู่ตรงบริเวณลำเหมืองแม่ดอกแดง บริเวณพิกัด NA ๑๔๔๘๔๐

ด้านเหนือ

จากหลักเขตที่ ๑ เป็นเส้นเลียบบกึ่งกลางลำเหมืองแม่ดอกแดง ไปทางทิศเหนือ ถึงแนวเขตของเทศบาลตำบลดอยสะเก็ด บริเวณพิกัด NA ๑๔๒๘๔๓ ระยะทางประมาณ ๒๕๐ เมตร แล้วไปทางทิศตะวันออกเฉียงเหนือตามแนวเขตของเทศบาลตำบลดอยสะเก็ด ถึงจุดตัดกับลำเหมืองแม่ดอกแดงบริเวณพิกัดที่ NA ๑๔๔๘๔๘ ระยะทางประมาณ ๗๐๐ เมตร แล้วไปทางทิศตะวันออกเฉียงใต้ตามลำเหมืองแม่ดอกแดง ถึงหลักเขตที่ ๒ ซึ่งตั้งอยู่ตรงบริเวณกึ่งกลางลำห้วยเกียง บ้านแม่ดอกแดง ตำบลเชิงดอยบริเวณพิกัด NA ๑๖๘๘๔๙ รวมระยะประมาณ ๓,๗๐๐ เมตรจากหลักเขตที่ ๒ เป็นเส้นเลียบบกึ่งกลางลำห้วยเกียง ไปทางทิศตะวันออกเฉียงเหนือถึงหลักเขตที่ ๓ ซึ่งตั้งอยู่ตรงบริเวณสันเขาขุนน้ำห้วยก้า บริเวณพิกัด NA ๑๘๘๘๗๖ รวมระยะประมาณ ๑๐,๐๐๐ เมตร

ด้านตะวันออก

จากหลักเขตที่ ๓ เป็นเส้นเลียบบตามแนวสันเขาขุนน้ำห้วยก้า ไปทางทิศตะวันออกเฉียงใต้ถึงหลักเขตที่ ๔ ซึ่งตั้งอยู่ตรงบริเวณสันเขาขุนน้ำห้วยก้า บริเวณพิกัด NA ๒๐๘๘๔๙ รวมระยะประมาณ ๑,๐๐๐ เมตร จากหลักเขตที่ ๔ เป็นเส้นเลียบบตามแนวสันเขาขุนน้ำห้วยก้า ไปทางทิศตะวันตกเฉียงใต้ผ่านสันดอยผาแตง ถึงหลักเขตที่ ๕ ซึ่งตั้งอยู่ตรงบริเวณกัวข้างลวด บริเวณพิกัด NA ๑๘๘๘๔๖ รวมระยะประมาณ ๑,๐๐๐ เมตรจากหลักเขตที่ ๕ เป็นเส้นเลียบบตามแนวเล็งไปทางทิศตะวันตกเฉียงใต้ถึงบริเวณกัวห้วยเตี้ย ระยะทางประมาณ ๑๘,๐๐๐ เมตร วกลงไปทาง ทิศตะวันตกตามสันดอยอีแร้ง ถึงหลักเขตที่ ๖ ซึ่งตั้งอยู่ตรงบริเวณดอยกัว บริเวณพิกัด NA ๑๗๘๘๓๔ รวมระยะประมาณ ๑๑,๐๐๐ เมตรจากหลักเขตที่ ๖ วกลงไปทางทิศตะวันตกเฉียงใต้ตามทางเดิน ผ่านคลองส่งน้ำชลประทานไปตามแนวถนนผ่านหน้าวัดป่าไม้แดงเชื่อมกับคันนา แบ่งเขตแดน ผ่านฝายโลหะปูทา วกลงไปทางทิศตะวันออก ตามแนวกึ่งกลางลำเหมือง ถึงหลักเขตที่ ๗ ซึ่งตั้งอยู่ตรงบริเวณฝายแม่จ้อง บริเวณพิกัด NA ๑๖๘๘๐๘ รวมระยะประมาณ ๑๐,๐๐๐ เมตร

ด้านใต้

จากหลักเขตที่ ๗ ไปทางทิศตะวันตกเฉียงใต้ ตามแนวกึ่งกลางลำเหมืองกัจจิว้าน แนวเขตหมู่บ้านแพะป่าคา ไปเชื่อมกับถนนเข้าหมู่บ้านแพะป่าคา วกลงไปทางทิศตะวันตกตามแนว ลำเหมืองเลียบบถนน ผ่านถนนสายดอยสะเก็ด - บ่อสร้าง บริเวณกิโลเมตรที่ ๕ + ๒๐๐ ถึงหลักเขตที่ ๘ ซึ่งตั้งอยู่ตรงบริเวณลำเหมือง ฝั่งตะวันตกของถนนสายดอยสะเก็ด - บ่อสร้าง บริเวณพิกัด NA ๑๓๗๘๑๔ รวมระยะประมาณ ๔,๐๐๐ เมตร

ด้านตะวันตก

จากหลักเขตที่ ๘ ไปทางทิศเหนือ ตามแนวกิ่งกลางลำเหมือง ถึงหลักเขตที่ ๙ ซึ่งตั้งอยู่ตรงบริเวณกิ่งกลางลำเหมือง บริเวณพิกัด NA ๑๓๘๘๒๙ รวมระยะทางประมาณ ๑,๖๐๐ เมตรจากหลักเขตที่ ๙ วกลงไปทางทิศตะวันออกเฉียงเหนือ ตามลำเหมืองชอยถึงถนนดอยสะเก็ด-บ่อสร้าง ตรงกิโลเมตรที่ ๒ + ๕๐๐ วกลงไปทางทิศเหนือตามแนวถนนด้านทิศตะวันตกถึงแนวเขตบ้านราษฎร์ โดยถือหลักฐานที่ดินเป็นแนวแบ่งเขต วกลงไปทางทิศเหนือตามแนวเขตหลักฐานที่ดินราษฎร์ถึงลำเหมืองหลังวัดบ้านเกาะ ตำบลเชิงดอย ต่อไปตามกิ่งกลางลำเหมืองเชื่อมกับคั่นนาแบ่งเขตแดน จนบรรจบกับหลักเขตที่ ๑ รวมระยะประมาณ ๒,๕๐๐ เมตร

๒.๒ การเลือกตั้ง

เทศบาลตำบลป่าป้อได้แบ่งเขตการเลือกตั้งนายกเทศมนตรีตำบลป่าป้อ ทั้งเขตเทศบาลเป็น ๑ เขตเลือกตั้ง สมาชิกสภาเทศบาลตำบลป่าป้อออกเป็น ๒ เขต ดังนี้

เขตเลือกตั้งที่ ๑ จำนวนสมาชิก ๖ คน ประกอบด้วย

หมู่ที่ ๑	บ้านป่าตึงน้อย
หมู่ที่ ๓	บ้านป่าป้อ
หมู่ที่ ๔	บ้านป่าป้อ
หมู่ที่ ๖	บ้านดวงดี
หมู่ที่ ๘	บ้านทุ่งยาว

เขตเลือกตั้งที่ ๒ จำนวนสมาชิก ๖ คน ประกอบไปด้วย

หมู่ที่ ๒	บ้านป่าไม้แดง
หมู่ที่ ๕	บ้านป่าป้อใต้ร่อง
หมู่ที่ ๗	บ้านป่ายางงาม

ประชาชนในเขตเทศบาลตำบลป่าป้อส่วนใหญ่ร่วมกิจกรรมทางการเมืองเสมอมาและประชาชนในเขตเทศบาลยังมีส่วนร่วมในการบริหารงาน การช่วยเหลืองานเทศบาล เสนอแนะในกิจกรรมของเทศบาลในการดำเนินงานต่างๆ เช่น การประชุมประชาคมในการจัดแผนพัฒนาเทศบาลประชุมประชาคมแก้ไขปัญหาความยากจน ฯลฯ

จำนวนผู้มีสิทธิเลือกตั้ง (ข้อมูลเมื่อวันที่ ๒๐ เมษายน พ.ศ.๒๕๕๗)

ประชาชนมาใช้สิทธิเลือกตั้งนายกเทศมนตรี

จำนวนผู้มีสิทธิลงคะแนน	๓,๑๒๕ คน
จำนวนผู้มาใช้สิทธิลงคะแนน	๒,๔๖๔ คน
คิดเป็นร้อยละ	๗๘.๘๔

ประชาชนมาใช้สิทธิเลือกตั้งสมาชิกสภาเทศบาล

เขต ๑

จำนวนผู้มีสิทธิลงคะแนน ๑,๗๓๒ คน

จำนวนผู้ใช้สิทธิลงคะแนน ๑,๓๕๐ คน

คิดเป็นร้อยละ ๗๗.๙๔

เขต ๒

จำนวนผู้มีสิทธิลงคะแนน ๑,๓๙๓ คน

จำนวนผู้ใช้สิทธิลงคะแนน ๑,๑๑๔ คน

คิดเป็นร้อยละ ๗๙.๙๗

ที่มา ระบบศูนย์ข้อมูลเลือกตั้งผู้บริหาร สมาชิกสภาท้องถิ่น และทะเบียน อปท.
<http://ele.dla.go.th/>

บุคลากรฝ่ายการเมือง

คณะผู้บริหาร

- | | |
|----------------------------------|--|
| ๑.นายธัญญา ภาวะเดช | ตำแหน่ง นายกเทศมนตรีตำบลป่าป้อง |
| ๒.นายวันชัย พรหมกันธา | ตำแหน่ง รองนายกเทศมนตรีตำบลป่าป้อง |
| ๓.นางสาวภักวรินทร์ มงคลรัตนพันธ์ | ตำแหน่ง รองนายกเทศมนตรีตำบลป่าป้อง |
| ๕.นายสมาน โพธิยา | ตำแหน่ง ที่ปรึกษานายกเทศมนตรีตำบลป่าป้อง |

สภาเทศบาลตำบลป่าป้อง

ลำดับที่	ชื่อ - สกุล	ตำแหน่ง
๑	นายจักรี พาจรทิศ	ประธานสภาเทศบาลตำบลป่าป้อง
๒	นายจรรุญ ธาตุอินจันทร์	รองประธานสภาเทศบาลตำบลป่าป้อง
๓	นายสมชาย พากดวงใจ	สมาชิกสภาเทศบาลตำบลป่าป้อง
๔	นายอำพล ภูธรใจ	สมาชิกสภาเทศบาลตำบลป่าป้อง
๕	นายพิชัย พ่วงโชติ	สมาชิกสภาเทศบาลตำบลป่าป้อง
๖	นางอุไรวรรณ พรหมรังสีแสง	สมาชิกสภาเทศบาลตำบลป่าป้อง
๗	นายพินิจ ธิยาม	สมาชิกสภาเทศบาลตำบลป่าป้อง
๘	นายสมศักดิ์ พานวนเศษ	สมาชิกสภาเทศบาลตำบลป่าป้อง
๙	นายจอมศักดิ์ โปธิปัน	สมาชิกสภาเทศบาลตำบลป่าป้อง
๑๐	นายศรี ใจแสง	สมาชิกสภาเทศบาลตำบลป่าป้อง
๑๑	นายอุดม หมอชาติ	สมาชิกสภาเทศบาลตำบลป่าป้อง
๑๒	นายศุภกฤษ พิลัยหล้า	สมาชิกสภาเทศบาลตำบลป่าป้อง

๓. ประชากร

หมู่ที่	บ้าน	จำนวน ครัวเรือน (หลัง)	จำนวนประชากร			กำนัน/ ผู้ใหญ่บ้าน
			หญิง	ชาย	รวม (คน)	
๑	ป่าตึ๊งน้อย	๔๒๒	๓๘๓	๓๓๕	๗๑๘	นายอำนาจ ทิพย์จักร์
๒	ป่าไม้แดง	๓๒๘	๓๙๑	๔๐๑	๗๙๒	หมดวาระ
๓	ป่าป้อ	๒๓๖	๒๕๖	๒๓๑	๔๘๗	นายวีระพล บุญธรรม (กำนัน)
๔	ป่าป้อ	๒๑๗	๒๔๑	๒๐๔	๔๔๕	นายปรีชา พิณนอก
๕	ป่าป้อไต้ร้อง	๙๖	๑๐๔	๑๐๙	๒๑๓	นายอมรรุ่ง ปวงจักรทา
๖	ดงดี	๑๖๘	๒๐๒	๑๗๗	๓๗๙	นายวินัย สายไฮคำ
๗	ป่ายางงาม	๒๙๐	๔๒๔	๔๐๖	๘๓๐	นายเสน่ห์ ธรรมภักดี
๘	ทุ่งยาว	๙๓	๑๐๘	๑๓๕	๒๔๓	นายสังัด ชัยวงศ์
รวม		๑,๘๕๓	๒,๑๐๙	๑,๙๙๘	๔,๑๐๗	

ที่มา ทะเบียนราษฎรอำเภอคอยสะแกต วันที่ ๒๕ ตุลาคม ๒๕๕๙

๔. สภาพทางสังคม

๔.๑ ลักษณะทางการศึกษา

ชุมชนในเขตพื้นที่ส่วนใหญ่ยังมีวิถีการดำรงชีวิตแบบเรียบง่ายมีการอยู่อาศัยแบบครอบครัวขยาย ในลักษณะเครือญาติวงศ์ใหญ่มีการช่วยเหลือเกื้อกูลกันในชุมชนในการทำกิจกรรมต่างๆทั้งในกิจกรรมประเพณี และกิจกรรมของชุมชน มีผู้ใหญ่บ้าน ผู้ช่วยผู้ใหญ่บ้าน คอยดูแลด้านการปกครอง และมีสมาชิกสภาเทศบาล คอยประสานในด้านการพัฒนา

สถาบันการศึกษา

ในเขตพื้นที่ มีสถานศึกษา สถานพัฒนาบุคลากร ประกอบด้วย

๑. โรงเรียนบ้านป่าไม้แดง หมู่ที่ ๒ เปิดสอนตั้งแต่ระดับชั้นอนุบาล – มัธยมศึกษาตอนต้น มีจำนวนนักเรียน รวม ๒๕๐ คน (ที่มา : ข้อมูลจากกองการศึกษา ฯ วันที่ ๑๐ มิถุนายน ๒๕๕๙)

ระดับชั้น	จำนวนห้องเรียน	จำนวนนักเรียน		
		ชาย	หญิง	รวม
อนุบาล ๑	๑	๗	๕	๑๒
อนุบาล ๒	๑	๑๖	๑๓	๒๙
รวมระดับอนุบาล	๒	๒๓	๑๘	๔๑
ประถมศึกษาปีที่ ๑	๑	๑๓	๘	๒๒
ประถมศึกษาปีที่ ๒	๑	๑๘	๙	๒๗
ประถมศึกษาปีที่ ๓	๑	๑๒	๗	๑๙
ประถมศึกษาปีที่ ๔	๑	๑๐	๗	๑๗
ประถมศึกษาปีที่ ๕	๑	๑๐	๑๐	๒๐
ประถมศึกษาปีที่ ๖	๑	๑๒	๕	๑๗
รวมระดับประถมศึกษา	๖	๗๕	๔๗	๑๒๒
มัธยมศึกษาปีที่ ๑	๑	๓	๙	๑๒
มัธยมศึกษาปีที่ ๒	๑	๑๑	๑๔	๒๕
มัธยมศึกษาปีที่ ๓	๑	๒๑	๒๙	๕๐
รวมระดับมัธยมศึกษา	๓	๓๕	๕๒	๘๗
รวมทั้งสิ้น	๑๑	๑๑๓	๑๑๗	๒๕๐

๒.โรงเรียนบ้านป่าป้อง หมู่ที่ ๓ เปิดสอนตั้งแต่ระดับชั้นอนุบาล - มัธยมศึกษา มีจำนวนนักเรียน รวม ๖๘ คน (ที่มา : ข้อมูลจากกองการศึกษา ฯ วันที่ ๑๐ มิถุนายน ๒๕๕๙)

ระดับชั้น	จำนวนนักเรียน		
	ชาย	หญิง	รวม
อนุบาล ๑	๔	๓	๗
อนุบาล ๒	๒	๑	๓
รวมระดับอนุบาล	๖	๔	๑๐
ประถมศึกษาปีที่ ๑	๑	๒	๓
ประถมศึกษาปีที่ ๒	๓	๓	๖
ประถมศึกษาปีที่ ๓	๔	๕	๙
ประถมศึกษาปีที่ ๔	๓	๔	๗
ประถมศึกษาปีที่ ๕	๖	๑	๗
ประถมศึกษาปีที่ ๖	๓	๒	๕
รวมระดับประถมศึกษา	๒๐	๑๗	๓๗
มัธยมศึกษาปีที่ ๑	๐	๕	๕
มัธยมศึกษาปีที่ ๒	๙	๑	๑๐
มัธยมศึกษาปีที่ ๓	๓	๓	๖
รวมระดับมัธยมศึกษา	๑๒	๙	๒๑
รวมทั้งสิ้น	๓๘	๓๐	๖๘

๓. ศูนย์พัฒนาเด็กเล็กป่าไม้แดง มีจำนวนนักเรียน ๕๗ คน
(ที่มา : ข้อมูลจากกองการศึกษา ฯ วันที่ ๑๐ มิถุนายน ๒๕๕๙)

ระดับชั้น	จำนวนนักเรียน		
	ชาย	หญิง	รวม
เด็กเล็ก	๑๒	๑๖	๒๘
เตรียมอนุบาล ๑	๑๕	๙	๒๔
เตรียมอนุบาล ๒	๒	๓	๕
รวมทั้งสิ้น	๒๙	๒๘	๕๗

๔. ศูนย์ฝึกอาชีพประจำตำบล ๑ แห่ง

๕. ศูนย์เยาวชนประจำตำบล ๑ แห่ง
๖. ศูนย์การศึกษาจากระบบและการศึกษาตามอัธยาศัย ๑ แห่ง
๗. มหาวิทยาลัยเทคโนโลยีราชมงคลล้านนา ภาควิชาชีพเชียงใหม่ (วิทยาเขตดอยสะเก็ด)

๔.๒ การบริการด้านการแพทย์และสาธารณสุข

ในพื้นที่มีสถานพยาบาล ๑ แห่ง คือ โรงพยาบาลส่งเสริมสุขภาพตำบล (รพ.สต.) บ้านดวงดี ตั้งอยู่ หมู่ที่ ๖ ให้บริการประชาชนทั้งตำบล มีบุคลากรทางด้านสาธารณสุข ๔ คน ประกอบด้วย

- ๑.เจ้าพนักงานสาธารณสุขชำนาญงาน ๒ คน
- ๒.นักวิชาการสาธารณสุข ๑ คน
- ๓.พยาบาลวิชาชีพ ๑ คน

๕. ระบบบริการพื้นฐาน

๕.๑ ลักษณะของแหล่งน้ำ

๑. แม่น้ำ ๑ สาย คือ น้ำแม่ดอกแดง
๒. คลองชลประทาน ๒ สาย จากเขื่อนแม่กวงอุดมธารา
๓. จำนวนห้วย หนอง คลอง บึง ๕ แห่ง
๔. จำนวนฝายต้นน้ำลำธาร (ฝายแม้ว) ๕ แห่ง
๕. จำนวนบ่อน้ำตื้น ๓๔๖ แห่ง
๖. จำนวนบ่อน้ำบาดาลสาธารณะ ๑๖ แห่ง

๕.๒ เส้นทางคมนาคม ระบบถนน

มีถนนเชื่อมระหว่างหมู่บ้านทุกหมู่บ้านและมีถนนสายหลัก ดอยสะเก็ด - บ่อสร้าง ตัดผ่านตำบล สามารถจำแนกเส้นทางได้ดังนี้

๑.ถนนลาดยาง	๓๙	สาย	ความยาวรวม ๒๕ ก.ม
๒.ถนนคอนกรีต	๒๖	สาย	ความยาวรวม ๕ ก.ม
๓.ถนนดินลูกรัง	๗	สาย	ความยาวรวม ๑๐ ก.ม
๔.ถนนดิน	๕	สาย	ความยาวรวม ๑๐ ก.ม

สะพาน

๑.สะพานคอนกรีต	๑๖	แห่ง
๒.สะพานไม้	๑	แห่ง

๕.๓ ระบบประปา

- ๑.ระบบประปาขนาดกลาง ๑ แห่ง
- ๒.ระบบประปาขนาดเล็ก ๙ แห่ง

๕.๔ การใช้ประโยชน์ที่ดินและการตั้งถิ่นฐานในปัจจุบัน

ในเขตพื้นที่ที่มีการจำแนกพื้นที่เพื่อการใช้ประโยชน์ที่ดินดังนี้

พื้นที่พักอาศัย	๑,๐๐๐	ไร่
พื้นที่พาณิชยกรรม	๕๐	ไร่
พื้นที่ตั้งหน่วยงานของรัฐ	๒๖	ไร่
พื้นที่เกษตรกรรม ทำนา/ทำสวน	๙,๔๕๗	ไร่
พื้นที่สาธารณะ/ป่าสงวน	๔,๐๕๐	ไร่
รวม	๑๔,๕๘๓	ไร่

(ที่มา : กองช่าง เทศบาลตำบลป่าป้อ ๒๐ ตุลาคม ๒๕๕๙)

๖. ระบบเศรษฐกิจ

การประกอบอาชีพ สามารถจำแนกการประกอบอาชีพในเขตตำบลได้ดังนี้

ด้านการรับจ้างทั่วไป เป็นการรับจ้าง ทั้งในเขตพื้นที่อำเภอและนอกเขตอำเภอ มีทั้งลักษณะไปกลับและอยู่ประจำ เช่น งานบริการตามห้างสรรพสินค้า การก่อสร้าง ฯลฯ ประมาณ ๔๔.๗๑ %

ด้านเกษตรกรรม ได้แก่ การทำนาปลูกข้าว พันธุ์ข้าวที่ปลูกในพื้นที่คือ ข้าวขาวดอกมะลิ ๑๐๕ กข ๖ ข้าวสันป่าตอง ๑ สุพรรณบุรี พิษณุโลก ๒ ปทุมธานี ๑ และมีการปลูกแตงโมหลังจากเก็บเกี่ยวข้าวแล้วส่วนการทำสวนจะปลูกพืชเศรษฐกิจประเภทไม้ผลที่ให้ผลผลิตระยะยาว เช่น ลำไย ลิ้นจี่ มะม่วง มีการเลี้ยงสัตว์พื้นบ้านแต่ส่วนใหญ่จะเลี้ยงสำหรับบริโภคและขาย ประมาณ ๘๐ % มีแหล่งน้ำที่สำคัญจากเขื่อนแม่กวงอุดมธารา ตั้งอยู่ที่ตำบลวงเหนือ อำเภอดอยสะเก็ด มีความจุที่ระดับเก็บกัก จำนวน ๒๖๓ ล้านลูกบาศก์เมตร มีพื้นที่ชลประทาน ประมาณ ๑๗๕,๐๐๐ ไร่ ประมาณ ๖.๘๒ %

(ที่มา : แผนพัฒนาจังหวัดเชียงใหม่ ๔ ปี พ.ศ.๒๕๕๘-๒๕๖๑ หน้า ๖)

อื่นๆ เช่น รับราชการ ค้าขาย ประกอบอาชีพอิสระ ประมาณ ๒๐.๕๘ %ว่างงาน มีคนว่างงานในพื้นที่ประมาณ ๑๐.๕๕ % ประชากร ในพื้นที่มีรายได้เฉลี่ยต่อคนต่อปี อยู่ที่ ๙๕,๖๘๓ บาท (ที่มา : ข้อมูลความจำเป็นพื้นฐาน ระดับตำบล พ.ศ.๒๕๕๙)

หน่วยธุรกิจ ในเขตพื้นที่ ประกอบด้วย

โรงแรม ๑ แห่ง

๑. โรงแรมพี ซี เฮาส์

โรงงานอุตสาหกรรม ๘ แห่ง

๑. หจก.เซลาดอน เฮาส์

๒. โรงงานลูกชิ้น เทพปราณี

๓. โรงงานผลิตน้ำดื่มมาภิต้า

๔. โรงงานซักผ้า หจก.นอร์ทเธิร์น ลอนดรี อีควิเมนต์

๕. เจ.เอ็ม ธัญพืช
๖. ดอยสะเก็ดเห็ดหอม
๗. โรงงานขนมปังแซนวิสฟ้าใส
๘. บริษัทธรรมาแลนด์ (ผลิตชีวเวอร์รี่ส่งออก)

โรงสี ๒ แห่ง

๑. โรงสีข้าว หมู่ที่ ๒
๒. โรงสีข้าว หมู่ที่ ๓

ฟาร์มเลี้ยงสัตว์ ๕ แห่ง

๑. ฟาร์มเลี้ยงไก่ไข่ นางสาวหยุด ธรรมากุลวัฒนา หมู่ที่ ๑
๒. ฟาร์มเลี้ยงไก่เนื้อ นางศรีมอญ ภิรมย์ หมู่ที่ ๒
๓. ฟาร์มเลี้ยงไก่เนื้อ นายวิระ ภิรมย์ หมู่ที่ ๒
๔. ฟาร์มเลี้ยงไก่เนื้อ นายพินิจ ศรีเกี่ยวฝัน หมู่ที่ ๒
๕. ฟาร์มเลี้ยงไก่เนื้อ นางอรทัย พวงสิทธิ หมู่ที่ ๖

อู่ซ่อมรถ ๖ แห่ง

๑. อู่ซ่อมรถมอเตอร์ไซด์ นายมงคล ภัยพิสัย หมู่ที่ ๓
๒. อู่ซ่อมรถมอเตอร์ไซด์ นายสุวิทย์ ศรีมุงเมือง หมู่ที่ ๓
๓. อู่ซ่อมรถมอเตอร์ไซด์ นายวันชัย พรหมกันธา หมู่ที่ ๖
๔. สาครไดนาโม หมู่ที่ ๔
๕. ร้านซ่อมรถ นางสาวอรพิน พวงเงินมาก หมู่ที่ ๗
๖. ร้านซ่อมรถ นายณัฐภัทร เทศสาย หมู่ที่ ๗

ร้านค้า ๕๓ แห่ง

หมู่ที่ ๑	จำนวน	๘	แห่ง
หมู่ที่ ๒	จำนวน	๙	แห่ง
หมู่ที่ ๓	จำนวน	๗	แห่ง
หมู่ที่ ๔	จำนวน	๑๒	แห่ง
หมู่ที่ ๕	จำนวน	๑	แห่ง
หมู่ที่ ๖	จำนวน	๕	แห่ง
หมู่ที่ ๗	จำนวน	๘	แห่ง
หมู่ที่ ๘	จำนวน	๓	แห่ง

บริษัทจัดสรรที่ดิน ๒ แห่ง

๑. บริษัทสายธารดอยงาม
๒. บริษัทเปรมภิรมย์

ตลาด

ในเขตเทศบาลตำบลป่าป้อ มีตลาดนัด ๒ แห่ง คือ ตลาดนัดวันพุธ บ้านป่ายางงาม หมู่ที่ ๗ และ ตลาดนัดวันศุกร์ บ้านป่าไม้แดง หมู่ที่ ๒ นอกจากนี้ยังมีตลาดเช้า ๒ แห่ง คือ ตลาดเช้า บ้านป่าไม้แดง หมู่ที่ ๒ และบ้านป่าป้อ หมู่ที่ ๔

ที่มา : ฝ่ายพัฒนาและจัดเก็บรายได้ กองคลัง เทศบาลตำบลป่าป้อ ๒๘ มีนาคม ๒๕๕๙

๗. ศาสนา ประเพณี วัฒนธรรม

๗.๑ สถาบันศาสนา

ประชาชนในพื้นที่ นับถือศาสนาพุทธร้อยละ ๙๘ โดยมีวัดในพื้นที่ ๕ แห่งประกอบด้วย

วัดชัยประดิษฐ์(ป่าตึงน้อย) หมู่ที่ ๑

ก่อสร้างขึ้นเมื่อประมาณปี พ.ศ.๒๔๕๐ มีเจ้าอาวาสรูปแรกคือหลวงพ่อโม้ะ แต่เดิม วัดประจำหมู่บ้านชื่อว่าวัดป่าตึงฟ้าบด ตั้งอยู่ทางทิศเหนือของหมู่บ้านห่างจากวัดชัยประดิษฐ์ประมาณ ๑ ก.ม. ครั้นเกิดภัยแล้งชาวบ้านอพยพไปอยู่ที่อื่นปล่อยให้วัดรกร้างเกือบ ๒๐ ปี ต่อมาจึงย้ายมาปลูกสร้างวัดใหม่เป็นวัดชัยประดิษฐ์ในปัจจุบัน มีสถาปัตยกรรมเก่าแก่คือ วิหาร ที่มีอายุกว่า ๑๐๐ ปี



วัดไพโรสถ์สว่าง(ป่าไม้แดง) หมู่ที่ ๒

ก่อสร้างขึ้นเมื่อประมาณปี พ.ศ.๒๔๑๐ มีเจ้าอาวาสรูปแรก คือ พระอธิการอ้ายกาวิจา (พ.ศ.๒๔๖๔-๒๔๗๐) มีสถาปัตยกรรมที่เก่าแก่ ได้แก่ อุโบสถ สร้างขึ้นเมื่อปี พ.ศ.๒๔๙๗ นอกจากนี้มีสถาปัตยกรรมที่โดดเด่นคือเจดีย์ทรงเหลี่ยมจำลองและเปลี่ยนลวดลายจากกู่กุดเวียงกุ่มกาม(ศิลปะขอม) นามว่าพุทธมงคลเจดีย์ ที่บูรณะขึ้นใหม่ครอบเจดีย์องค์เดิมเมื่อ พ.ศ. ๒๕๕๕



วัดขยาลังการ (วัดป่าป้อ) หมู่ที่ ๔

ก่อสร้างขึ้นเมื่อประมาณปี พ.ศ.๑๘๓๕ มีเจ้าอาวาสรูปแรกคือ ครูบากันทา ภายในวัด มีพิพิธภัณฑ์
พื้นบ้านที่เป็นแหล่งเรียนรู้ทางวัฒนธรรมของชาวไทเขินบ้านป่าป้อ




วัดดวงดี หมู่ที่ ๖

ก่อสร้างขึ้นเมื่อประมาณปี พ.ศ.๒๒๐๗ เดิมเรียกว่า วัดดง มีเจ้าอาวาสรูปแรกคือ พระอธิการหน่อ
สิริจโนโท มีสถาปัตยกรรมเก่าแก่คือ เจดีย์ ที่มีอายุกว่า ๑๐๐ ปี วัดดวงดีเป็นวัดที่มีชื่อเป็นสิริมงคลทำให้เป็นที่
นิยมของพุทธศาสนิกชนเชื่อว่าได้มาทำบุญที่วัดนี้จะทำให้เจริญรุ่งเรือง ดวงดี ประสบผลสำเร็จตามที่หวังไว้



วัดโชคชัย(วัดป่ายางงาม) หมู่ที่ ๗

ก่อสร้างขึ้นเมื่อประมาณปี พ.ศ.๒๕๑๙ เดิมเป็นหอประชุมของหมู่บ้าน ในปี พ.ศ. ๒๕๒๒ ได้ก่อสร้าง
พระวิหารขึ้น และในปี พ.ศ. ๒๕๒๖ ได้รับอนุญาตให้สร้างวัดได้ มีเจ้าอาวาสรูปแรกคือ พระศรีนวล อภิวงโส
มีสถาปัตยกรรมที่โดดเด่น คือ วิหารทรงล้านนา ซึ่งกำลังก่อสร้างใกล้เสร็จสมบูรณ์



มีผู้นับถือศาสนาคริสต์ร้อยละ ๒ โดยมีโบสถ์ (ศาสนาคริสต์) จำนวน ๗ แห่ง คือ

๑. โบสถ์คริสต์จักรศรีพนาลัย ตั้งอยู่ที่ ม.๕ (ป่าป้อใต้ร่อง)
๒. โบสถ์คริสต์จักรบ้านแพะป่าคา ม.๕
๓. โบสถ์คริสต์จักรสานนิมิตร สายธารแห่งชีวิต บ้านป่าตึงน้อย หมู่ที่ ๑
๔. โบสถ์คริสต์จักรแดนนี้ บ้านป่ายางงาม หมู่ที่ ๗
๕. โบสถ์คริสต์จักรเมสสิยาห์ป่ายางงาม บ้านป่ายางงาม หมู่ที่ ๗ (บ้านลาหู่ล่าง)
๖. โบสถ์คริสต์จักรนักบุญยอแซฟ บ้านป่ายางงาม หมู่ที่ ๗

๗. โบสถ์คริสต์จักรลาหู่ บ้านป่าปางงาม หมู่ที่ ๗

๗.๒ แหล่งเรียนรู้ด้านวัฒนธรรม

แหล่งเรียนรู้วัฒนธรรมไทยสายใยชุมชนวัดชยาลังการ

จัดตั้งขึ้นเมื่อ พ.ศ.๒๕๔๘ เป็นพิพิธภัณฑ์พื้นบ้าน ที่รวบรวมมรดกทางวัฒนธรรมและการจัดแสดงความเป็นมาทางประวัติศาสตร์ของท้องถิ่น และภูมิปัญญาของบรรพบุรุษในชุมชน ไทเขินบ้านป่าป่อง



วัฒนธรรม ประเพณีในเขตตำบลป่าป่อง มีลักษณะเหมือนกับพิธีกรรมทั่วไปของชาวล้านนาในเขตภาคเหนือ และยังคงมีการสืบทอด ดำเนินกิจกรรมมาจนถึงปัจจุบัน มีการผสมผสานกลมกลืนกับวัฒนธรรมใหม่ที่ได้เข้ามา โดยมีพื้นฐานอิงอยู่กับพระพุทธศาสนาและสังคมเกษตรกรรม เช่น ประเพณีเข้าพรรษา ออกพรรษา ปีใหม่เมือง ยี่เป็ง การถวายทานข้าวใหม่ ฯลฯ และในเขตตำบลป่าป่อง มีบรรพบุรุษบางส่วนอพยพมาจากสิบสองปันนา ซึ่งเป็นชาวไตเขิน ปัจจุบันส่วนใหญ่อยู่ในหมู่ที่ ๓ และหมู่ที่ ๔

๗.๓ กลุ่มชาติพันธุ์

๗.๓.๑ กลุ่มชาติพันธุ์ไทเขินบ้านป่าป่อง

บรรพบุรุษไทเขินบ้านป่าป่อง ได้ย้ายถิ่นฐานมาจากเมืองเชียงตุงตอนเหนือของพม่า เข้ามาอยู่ที่เมืองเชียงใหม่ในสมัยพระเจ้ากาวิละ ตั้งชื่อหมู่บ้านตามชื่อหมู่บ้านเดิมที่อพยพมา คือ บ้านป่องเอ็งกาดเต้า ปรากฏหลักฐานการตั้งชื่อ “บ้านป่าป่อง” และวัดป่าป่อง เมื่อวันที่จันทร์ ที่ ๑๕ เมษายน พ.ศ. ๒๓๕๔

ภาษา ใช้ภาษาเขินหรือภาษาจีน คล้ายกับภาษาไทลื้อและภาษาไทยองมีสำเนียงพูดเสียงสูงเสียงดังพูดเร็วกว่าไทลื้อและไทยอง ส่วนภาษาเขินตัวอักษรมีลักษณะกลมหางสั้นคล้ายอักษรล้านนา

การแต่งกาย ผู้ชายสวมกางเกงขากว้างเรียกว่า “เตี่ยวห่วงกลาง” เสื้อคอกลมหรือ คอตั้งแขนยาว ผ่ากลางติดกระดุมผ้าโพกศีรษะด้วยผ้ายาว ๙ ศอกชายผ้าตั้งขึ้นเหนือหูด้านขวา ใช้สีสดใส รองเท้าแตะหนังควายเรียกว่า “แซ็บหนังควาย” ส่วนผู้หญิงสวมผ้าซิ่นที่มีเอวซิ่น และ ตินซิ่น สวมเสื้อตัวนอกแขนยาวชายเสื้อยาวอ่อน ป้ายด้านหน้าเรียกว่า “หน้าห้วย” หรือ “เสื้อปัด” ผูกข้างเอวด้านใดด้านหนึ่ง ชายเสื้อและปลายแขนปักลวดลายสวยงาม ผมห่กล้ามวยโพกศีรษะด้วย “ผ้าเคียนหัว” ยาว ๙-๑๒ ศอกไม่มีชายผ้าตั้งเหนือหู สีสดใส รองเท้าไม้เรียกว่า “แซ็บไม้กกากาก”

วิถีชีวิต ประเพณี และความเชื่อ คล้ายคนล้านนา การสร้างบ้านเรือนทรงไทเขินแบบเชียงตุง ชั้นเดียวใต้ถุนสูง มีการสืบทอดประเพณีและความเชื่อจากบรรพบุรุษ ในรอบปีมีประเพณีต่างๆ ประกอบด้วยงานข้าวใหม่(เดือนสี่เหนือ), ตั้งกรรมหลวง(เดือนห้าเหนือ), ปีใหม่ไทเขิน(เดือนเจ็ดเหนือ), สรงน้ำพระธาตุ-บวชลูกแก้ว(เดือนแปดเหนือ), พิธีกรรม-ปลาซ่อน(เดือนเก้าเหนือ), ตานขันข้าวไปหาคนตาย(เดือนสิบสองเหนือ)

๗.๓.๒ กลุ่มชนเผ่าลาหู่



ชนเผ่าลาหู่ได้อพยพมาจาก อำเภอแม่ฮ้อย อำเภอฝาง จังหวัดเชียงใหม่ อำเภอแม่สรวย จังหวัดเชียงราย นอกจากนี้ยังอพยพมาจาก จังหวัดตาก จังหวัดแม่ฮ่องสอน อาศัยอยู่ในพื้นที่ หมู่ที่ ๑ บ้านป่าตึงน้อย และหมู่ที่ ๗ บ้านป่ายางงาม ในเขตตติงเชิงเขา ตั้งแต่ พ.ศ.๒๕๔๗ เป็น ชนเผ่าลาหู่ดำและลาหู่เหลือง ปัจจุบันมีจำนวน ๑๔๐ ครัวเรือน ประชากรมากกว่า ๗๐๐ คน

วิถีชีวิตของชนเผ่าลาหู่ในตำบลป่าป้อ ชอบอาศัยอยู่บนที่สูง มีความเป็นอยู่ที่เรียบง่าย สามารถปรับตัวเข้ากับผู้คนได้เป็นอย่างดี เคร่งครัดกับกฎระเบียบ ในพื้นฐานเดียวกับคนรุ่นเก่า มีความเป็นน้ำหนึ่งใจเดียวกัน เป็นกลุ่มคนที่มีความเท่าเทียมทางด้านเพศมากที่สุด

การแต่งกาย ผู้หญิงสวมเสื้อแขนยาว ผ้าถุงยาวถึงข้อเท้า ตกแต่งด้วยแถบผ้าสีต่าง ๆ มีเม็ดอลูมิเนียมเล็กๆ เย็บติดเสื้อตลอดลายสวยงาม แป๊ะติดไว้ด้านหลังและด้านหลัง ส่วนผู้ชาย สวมเสื้อแขนยาวสีดำ ประดับเม็ดโลหะเงินและลายปัก กางเกงผ้าสีดำ สีเขียว สีฟ้า เย็บปักด้วยมือที่สวยงาม

ประเพณีและการละเล่นของชนเผ่าลาหู่

๑. การกินวอ (ปีใหม่)

๒. การเต้น “จะคี” ประกอบด้วยการเล่นสะบ้า (หมะยี่สื่อต่อตะเว) เล่นลูกข่าง (ข้อสื่อป่าตะเว) โยนผ้า(แข่งปักสื่อเหล่าตะเว) ซึ่งหนุ่มสาวจะนิยมเล่นกันมากที่สุดในช่วงที่พิธีกินวอ

๓. (กำ เคอะ เว) เป็นการละเล่นที่มีอุปกรณ์คือ แคน โดยผู้ที่มีความชำนาญจะเป็นคนเป่า แล้วเต้นเฉลิมฉลองในงานประเพณี



๘. ทรัพยากรธรรมชาติ

พื้นที่ในเขตตำบลบางส่วนเป็นป่าโปร่งประกอบด้วย ไม้เหียง ไม้พลวงและไม้อื่นๆ ดินเป็นชุดดินที่ราบเชิงเขา ลักษณะของดินจะอยู่บนพื้นที่ ที่เป็นที่ราบเชิงเขา สลับซับซ้อน ความลาดชันมากกว่า ๑๖ % ขึ้นไป ดินลึก การระบายน้ำดี มีความสามารถในการให้น้ำซึมผ่านปานกลาง มีความสามารถในการยึดน้ำที่เป็น

ประโยชน์ต่อพืชปานกลางในเขตพื้นที่ได้รับน้ำจากระบบชลประทานของเขื่อนแม่กวงและระบบชลประทานลำเหมื่อนน้ำแม่ดอกแดง

๙. อื่นๆ

๙.๑ สรุปผลการสำรวจข้อมูลพื้นฐานในเขตเทศบาล ประจำปีงบประมาณ พ.ศ. ๒๕๕๙

ตามที่เทศบาลตำบลป่าป้อ ได้ดำเนินโครงการสำรวจข้อมูลพื้นฐานในเขตเทศบาลตำบลป่าป้อ ประจำปีงบประมาณ พ.ศ. ๒๕๕๙ เพื่อนำผลการสำรวจมาพิจารณาแก้ไขปัญหาที่เกิดขึ้นให้แก่ชุมชน ผลการสำรวจพบว่าประชาชนในเขตเทศบาลนั้น ไม่ผ่านเกณฑ์การสำรวจ ดังนี้

- (๑) ประชาชนกรอายุตั้งแต่ ๓๕ ขึ้นไป ไม่ได้ตรวจสุขภาพประจำปีเพื่อคัดกรองความเสี่ยง จำนวน ๓๑ คน
 - (๒) ครั้วเรือนที่ถูกรบกวนจากมลพิษ จำนวน ๓๘ ครั้วเรือน
 - (๓) คนอายุ ๑๖-๖๐ ปีเต็ม ไม่มีอาชีพและรายได้ จำนวน ๑๔๘ คน
 - (๔) ประชากรที่สูบบุหรี่ จำนวน ๑๘๓ คน
 - (๕) ประชากรที่ดื่มสุรา จำนวน ๑๙๘ คน
 - (๔) ครั้วเรือนมีรายได้เฉลี่ยต่อปีต่ำกว่า ๓๐,๐๐๐ บาท จำนวน ๗ ครั้วเรือน
- ผลการสำรวจดังกล่าว ถือว่าเป็นปัญหาเร่งด่วนที่จะต้องแก้ไข

การแก้ไขปัญหา

- (๑) ส่งเสริม สนับสนุนให้ประชาชนสนใจในสุขภาพมากขึ้น โดยการจัดโครงการ/กิจกรรมต่างๆ ให้เห็นถึงผลดีของการรักษาสุขภาพ
- (๒) รมรงค์ ส่งเสริม จัดโครงการ/กิจกรรมงดสูบบุหรี่ – ดื่มสุรา ลด ละ เลิก เพื่อให้ประชาชนเกิดความตระหนักถึงโทษของการสูบบุหรี่ – ดื่มสุรา
- (๓) ส่งเสริมการประกอบอาชีพต่างๆ ให้กับประชาชน เพื่อเพิ่มรายได้ แก้ไขปัญหาความยากจนในชุมชน

๙.๒ ระดับความสุขเฉลี่ยของคนในครั้วเรือน

ตามที่พัฒนาชุมชนอำเภอป่าป้อ ได้ดำเนินการสำรวจข้อมูลจำเป็นพื้นฐาน ระดับตำบล ปี ๒๕๕๙ ในเขตเทศบาลตำบลป่าป้อ เพื่อนำผลการสำรวจมาพิจารณาแก้ไขปัญหาที่เกิดขึ้นให้แก่ชุมชน ผลการสำรวจความสุขเฉลี่ยของคนในครั้วเรือนในตำบลป่าป้อ ดังนี้

หมู่ที่	บ้าน	ระดับความสุขเฉลี่ย ของคนในครั้วเรือน
๑	ป่าตึ๋งน้อย	๘.๘๒
๒	ป่าไม้แดง	๙.๖๙
๓	ป่าป้อ	๘.๓๓
๔	ป่าป้อ	๗.๗๖
๕	ป่าป้อใต้ร่อง	๗.๗๕
๖	ดวงดี	๘.๕๘
๗	ป่ายางงาม	๗.๙๔
๘	ทุ่งยาว	๘.๗๑
ระดับความสุขเฉลี่ย		๘.๔๕
